

カーナビは↓↓で検索!
「合志市須屋15」



種 別	売中古戸建住宅		
地 名	合志市須屋		
価 格	3,600 万円		
所在地	合志市須屋15-32		
交 通	熊本電気鉄道 堀川 徒歩7分		
土 地 積 面	213.53 m ² (64.59 坪)		私道負担 m ²
建 物	構 造	木造かわら・合金メッキ 鋼板ぶき 2 階建	
	s	105.26 m ² (31.84 坪)	
	間取り	3SLDK	
	築年数	2022 年 11 月 (築後 3 年)	
	駐 車	有 3台	
土地権利	所有権	都市計画	市街化区域
地 目	宅地	用途地域	第1種中高層
建ぺい率	60%	容積率	150%
接道状況	北側6m 公道 接面12.9m		
設 備	オール電化・太陽光発電システム		
現 況	空家	引渡し	相談
小学校	西合志南小 約1,500m	中学校	西合志南中 約2,500m
備 考	2022年11月新産住拓施工 長期優良住宅認定通知書有 LCCM住宅		
会員番号		物件番号	

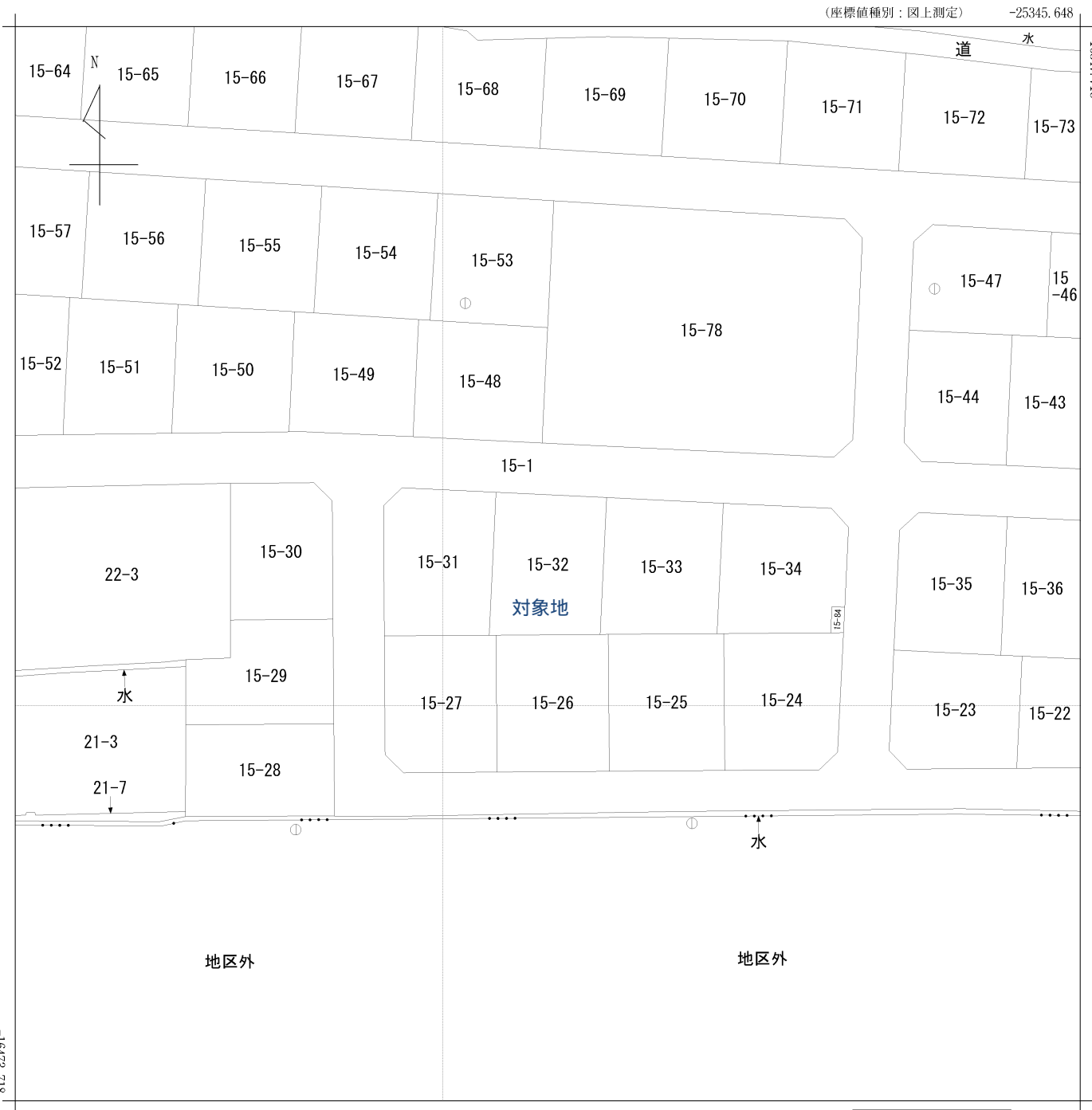
新産不動産株式会社

熊本県知事 (12) 第2019号
TEL:096-312-5070

〒 861-4101 熊本県熊本市南区近見8丁目9-85

取引態様	媒介	手数料	法定報酬額
広告有効期限		物件番号	

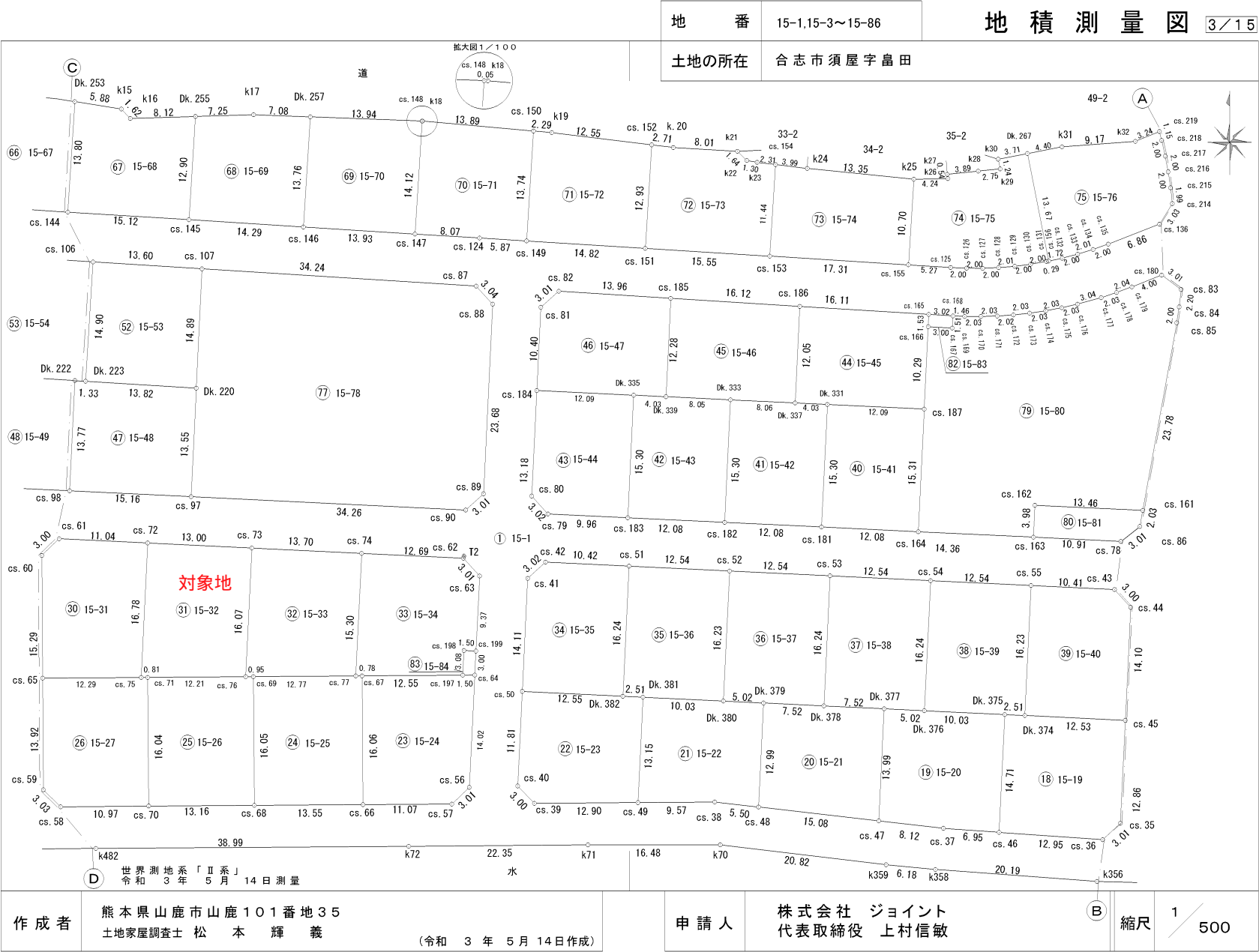


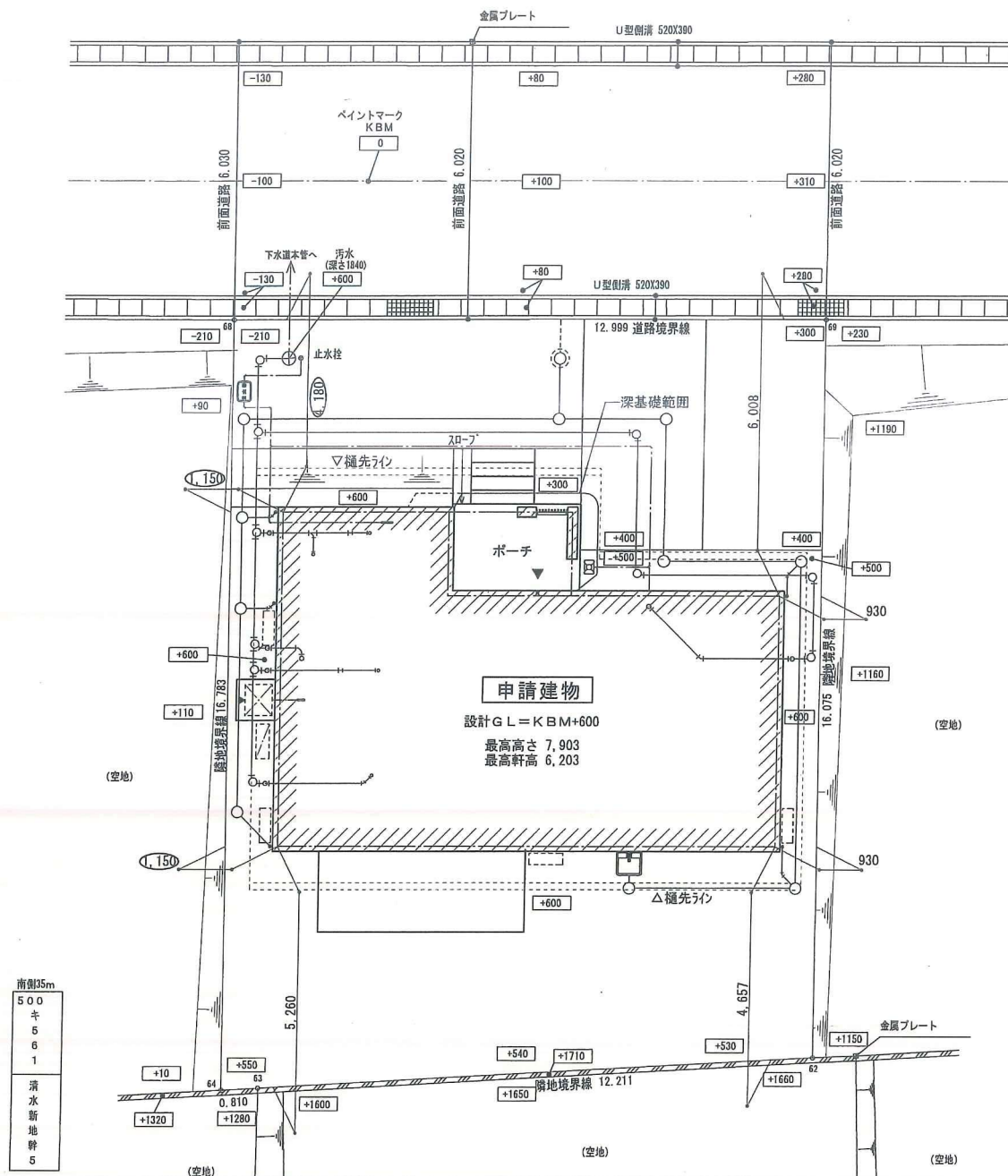


(注) 国土交通省国土地理院が公表した座標補正パラメータ(kumamoto2016_BL.par)による修正がされています。

地番 区域見出	須屋
------------	----

請求部	所在	合志市須屋字畠田				地番	15番32			
出力縮尺	1/500	精度区分	甲三	座標系番号又は記号	II	分類	地図に準ずる図面		種類	地籍図
作成年月日	昭和45年3月1日				備付年月日(原図)			補記事項		





開発許可： 令和2年4月30日
熊本県指令北景建第27号
検査済証： 令和3年5月26日
北景建第99号